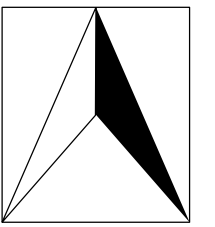


ÚZEMNÝ PLÁN OBCE SLAVOŠOVCE

ZMENY A DOPLNKY č.1 - NÁVRH

ČISTOPIS
M 1 : 50 000



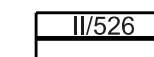
LEGENDA

A.) HRANICE, OCHRANNÉ PÁSMA



PRIESKUMNÉ ÚZEMIA

C.) VEREJNÁ DOPRAVA



CESTA II. A III. TRIEDY




NATURA 2000, CHRÁNENÉ VTÁČIE ÚZEMIA (SKCHNÚ)




NATURA 2000, CHRÁNENÉ ÚZEMIA EURÓPSKEHO VÝZNAMU (SKUEV)

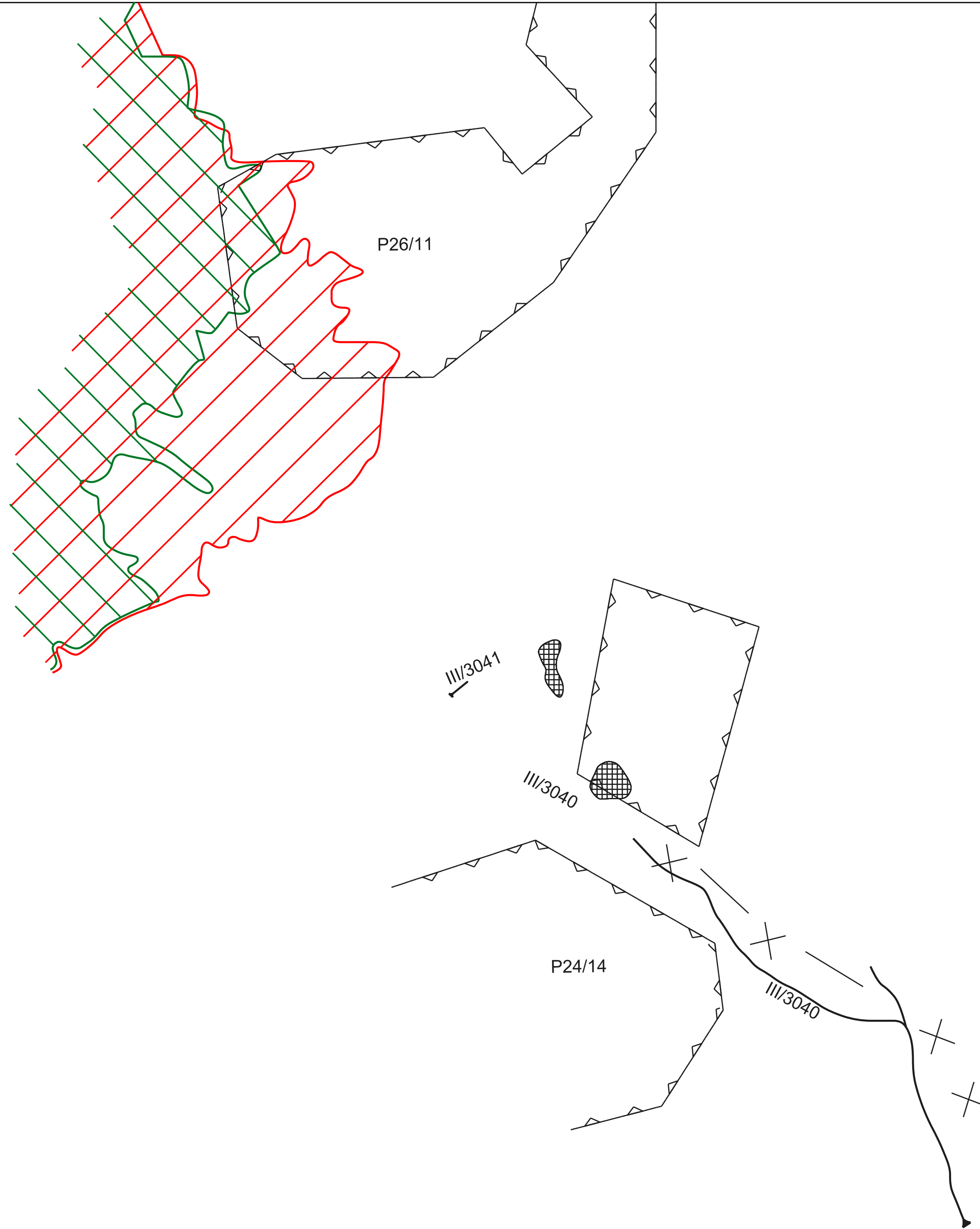
E.) OSTATNÉ JAVY A PRVKY



ZRUŠENIE NÁVRHU PRELOŽKY CESTY II. A III. TRIEDY



SVAHOVÉ DEFORMÁCIE



II/526

SCHVAĽOVACIA DOLOŽKA

Označenie schvaľovacieho orgánu: **Obec Slavovce**
 Obecné zastupiteľstvo
 Číslo uznesenia a dátum schválenia: **č.58/06/2023 zo dňa 01.06.2023**
 Číslo VZN obce Slavovce, ktorým sa vyhlasuje záväzná časť
 Zmien a doplnkov č.1 ÚPN obce Slavovce: **VZN č.2/2023 zo dňa 01.06.2023**
 Právnu účinnosť VZN nadobudlo dňa: **16.06.2023**

Oprávnená osoba:

Ing. Angela Kolesárová
 Starostka obce

URBAN studio s.r.o. PROJEKTOVÁ KANCELÁRIA	URBANIZMUS-ÚZEMNÝ PLÁN-EKOLÓGIA-ŽIVOTNÉ PROSTREDIE Košice, Letná ul. č. 45, www.urban.sk, urban@urban.sk	dátum spracovania: 2023
názov dokumentácie:	ÚZEMNÝ PLÁN OBCE SLAVOŠOVCE - ČISTOPIS ZMENY A DOPLNKY č.1	číslo výkresu: 7
názov výkresu:	ŠIRŠIE VZŤAHY	
hlavný riešiteľ: ING. ARCH. D. HUDEC	projektant: ING. ARCH. D. HUDEC	
ARCHIGRAPH	grafika: Ing. arch. L. VERBOVÁ, Ing. arch. Michaela Nováková ARCHITEKTONICKO-GRAFICKÉ ŠTÚDIO, Letná 45, 041 91 Košice	mierka: 1:50 000